SERVIÇO GEOLOGICO DO BRASIL - SGB/CPRM

DIRETORIA DE HIDROLOGIA E GESTÃO TERRITORIAL - DHT

RESIDÊNCIA DE TERESINA - RETE

BOLETIM DE MONITORAMENTO DOS DADOS HIDROMETEOROLÓGICOS NA BACIA DO RIO PARNAÍBA

TERESINA, 8 de abril de 2023.

Prezados Senhores,

Estamos enviando o Boletim do Sistema de Alerta Hidrológico na Bacia do Rio Parnaíba. Salientamos que as estações de monitoramento e previsões de níveis estão disponíveis no site: http://sace.cprm.gov.br/parnaiba/. Também pode ser consultada a mancha de inundação da cidade de Teresina englobando os rios Parnaíba e Poti em http://www.cprm.gov.br/sace/manchas/teresina.

Nome da Estação	Curso d'água	Município	Chuva Acum. 24h	Nível (cm)	Nível (cm)	Nível (cm)
			05:30		Início de inundação	Previsão Nível - Data e Hora
Barão de Grajaú	Parnaíba	Barão de Grajaú/ Floriano	4	320	898	293 - 08/04 14:00
Francisco Ayres	Canindé	Francisco Ayres	0	335		
Fazenda Veneza	Parnaíba	Palmeirais	1	253		
Teresina Chesf	Parnaíba	Teresina/Timon	12	294	687	294 - 08/04 13:45
Coelho Neto	Parnaíba	Coelho Neto	24	540		
Luzilândia	Parnaíba	Luzilândia	4	531	570	527 - 08/04 17:30
Prata do Piauí	Poti	Prata do Piauí	0	476		
Faz. Boa Esperança	Poti	Castelo do Piauí	0	430		
Fazenda Cantinho II	Poti	Teresina	9	519	1000	502 - 08/04 15:15
Pedrinhas	Marataoan	Barras	12	435	420	438 - 08/04 13:45
Esperantina	Longá	Esperantina	0	786	740	786 - 08/04 13:45

Legenda:

* Estação não possui medição de nível ou chuva; + Valor informado pelo observador; - Equipamento em manutenção;

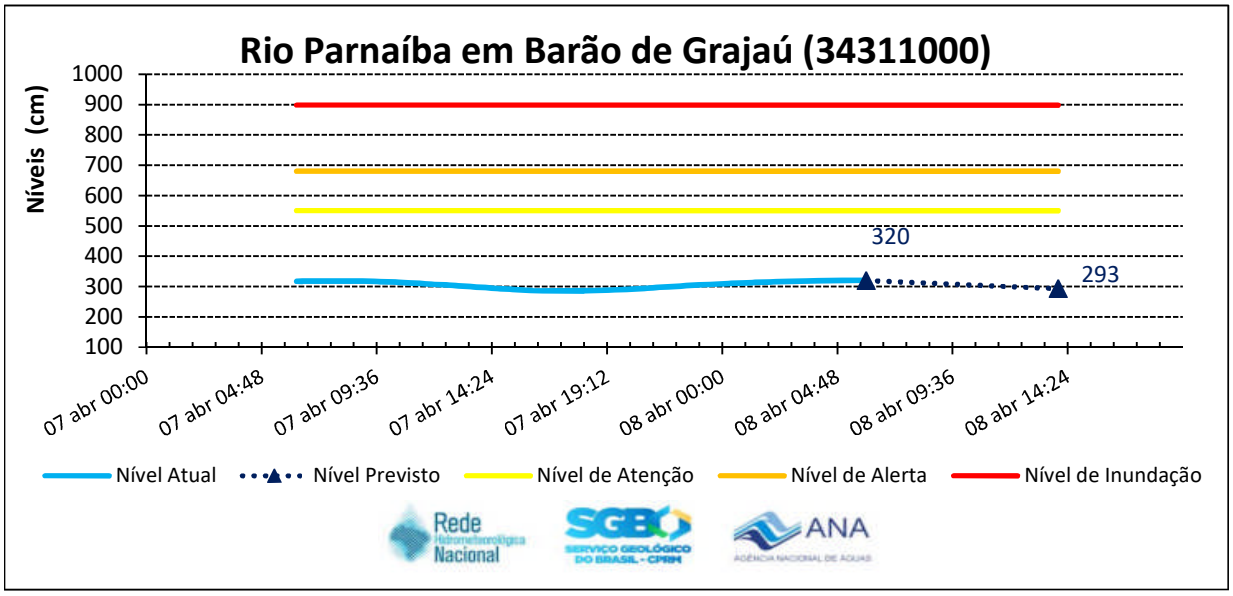

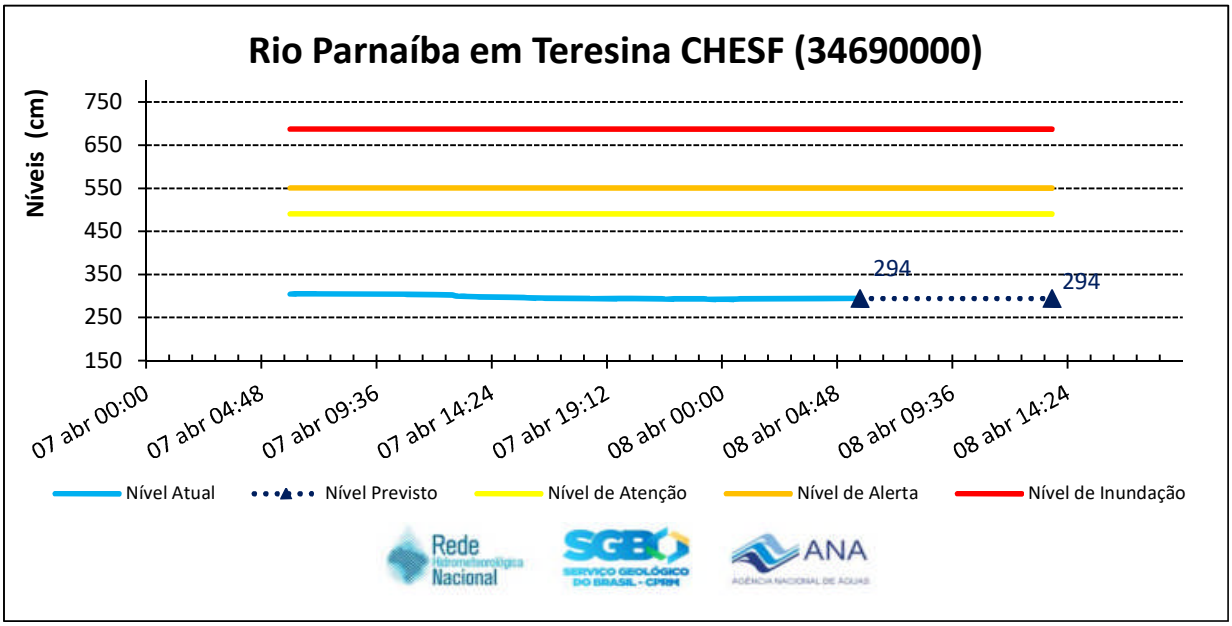
Rio Parnaíba em Teresina CHESF (34690000)
Níveis (cm)
750
650
550
450
350
250
150
294
294
07 abr 00:00
07 abr 04:48
07 abr 09:36
07 abr 14:24
07 abr 19:12
08 abr 00:00
08 abr 04:48
08 abr 09:36
08 abr 14:24
Nível Atual
Nível Previsto
Nível de Atenção
Nível de Alerta
Nível de Inundação

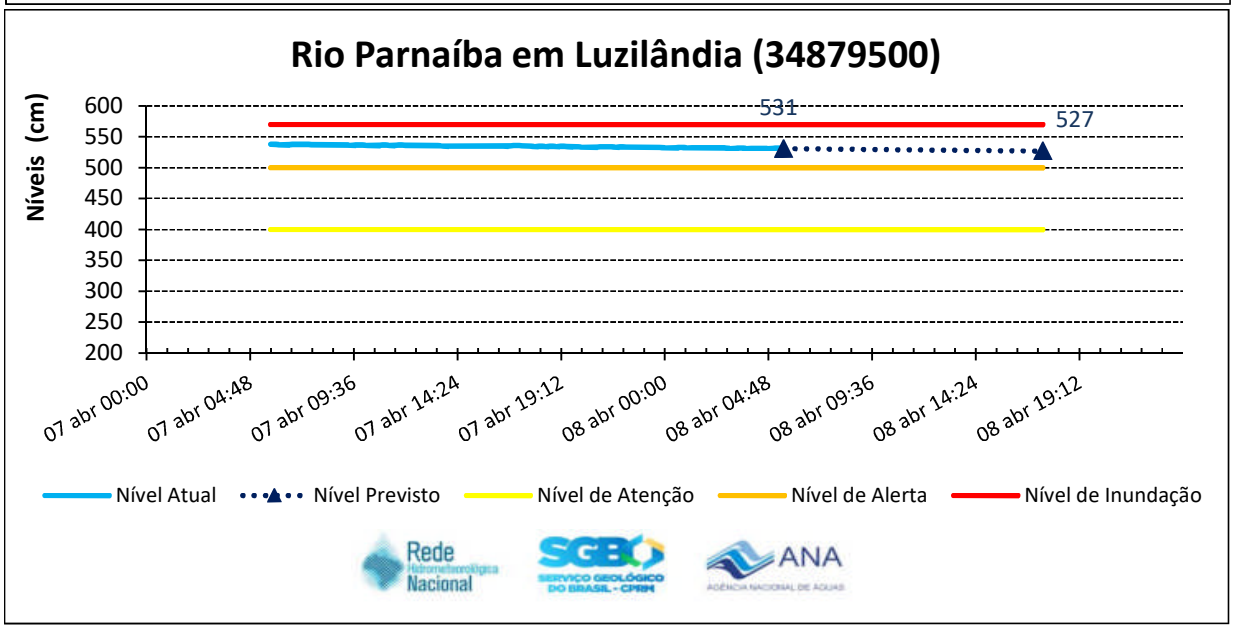
Rio Parnaíba em Luzilândia (34879500)
Níveis (cm)
600
550
500
450
400
350
300
250
200
531
527
07 abr 00:00
07 abr 04:48
07 abr 09:36
07 abr 14:24
07 abr 19:12
08 abr 00:00
08 abr 04:48
08 abr 09:36
08 abr 14:24
08 abr 19:12
Nível Atual
Nível Previsto
Nível de Atenção
Nível de Alerta
Nível de Inundação

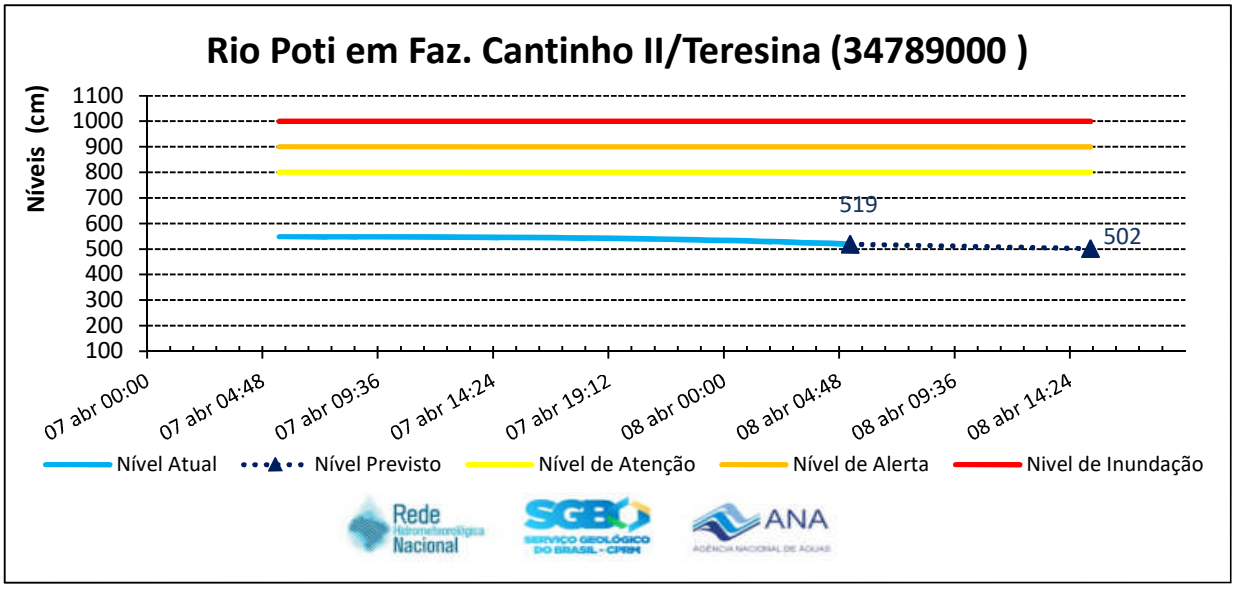
Rio Poti em Faz. Cantinho II/Teresina (34789000)
Níveis (cm)
1100
1000
900
800
700
600
500
400
300
200
100
519
502
07 abr 00:00
07 abr 04:48
07 abr 09:36
07 abr 14:24
07 abr 19:12
08 abr 00:00
08 abr 04:48
08 abr 09:36
08 abr 14:24
Nível Atual
Nível Previsto
Nível de Atenção
Nível de Alerta
Nivel de Inundação

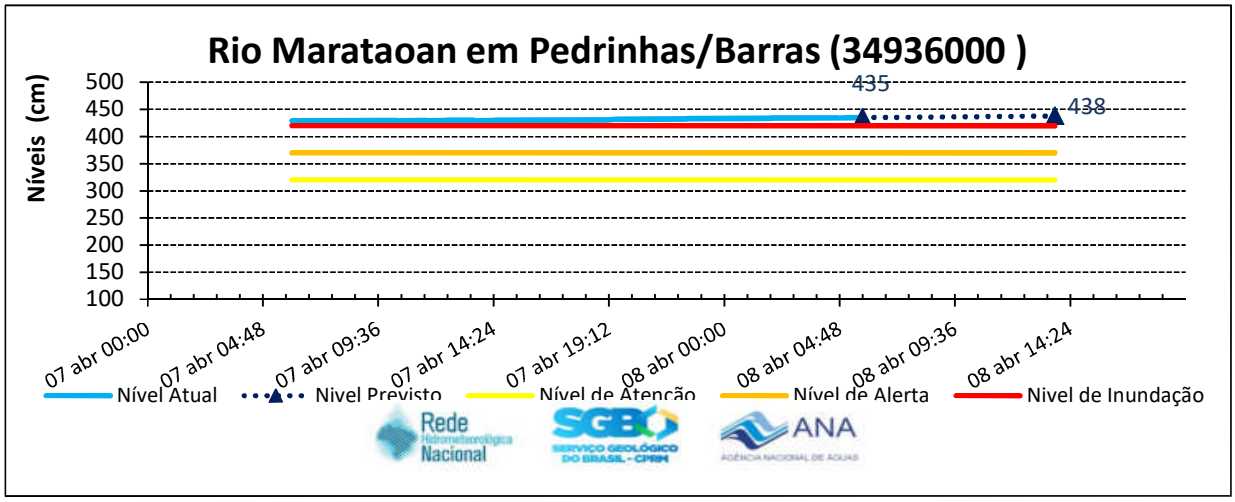

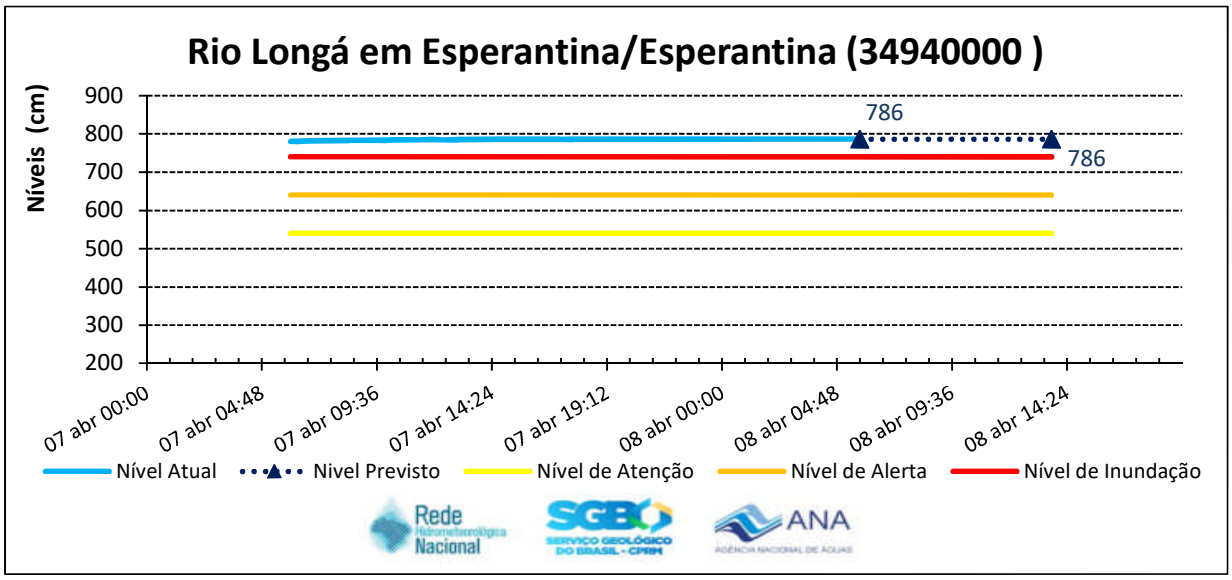

Previsão para as próximas 12 horas (08/04 - 17:30):

Luzilândia: O nível, provavelmente, atingirá: 5.27 m

Previsão para as próximas 10 horas (08/04 - 15:15):

Rio Poti em Teresina: O nível, provavelmente, atingirá: 5.02 m

Previsão para as próximas 8 horas (08/04 - 13:45):

Teresina: O nível, provavelmente, atingirá: 2.94 m

Barão de Grajaú/Floriano: O nível,provavelmente, atingirá: 2.93 m

Pedrinas/Barras: O nível,provavelmente, atingirá: 4.38 m

Esperantina/Esperantina: O nível,provavelmente, atingirá: 7.86 m

Parceria: Rede Hidrometeorológica Nacional · SERVIÇO GEOLÓGICO DO BRASIL - CPRM · ANA

Engenheiro Hidrólogo Claudio Damasceno de Souza

*As previsões apresentadas neste Boletim são baseadas em modelos hidrológicos e estão sujeitas às incertezas inerentes aos mesmos. *Os dados hidrológicos utilizados neste Boletim são provenientes da Rede Hidrometeorológica Nacional de responsabilidade da Agência Nacional de Águas (ANA), operada pelo Serviço Geológico do Brasil (CPRM)

SERVIÇO GEOLÓGICO DO BRASIL - CPRM · SECRETARIA DE GEOLOGIA, MINERAÇÃO E TRANSFORMAÇÃO MINERAL · MINISTÉRIO DE MINAS E ENERGIA · GOVERNO FEDERAL BRASIL UNIÃO E RECONSTRUÇÃO